

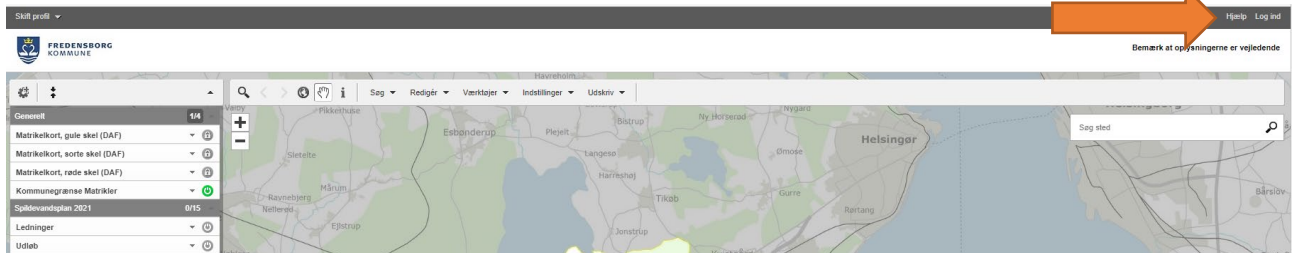


# Vejledning: Hvad gælder for min ejendom?

Vejledningen viser, hvordan der udføres en konfliktsøgning ud fra en adresse og de temaer der indgår i planen.

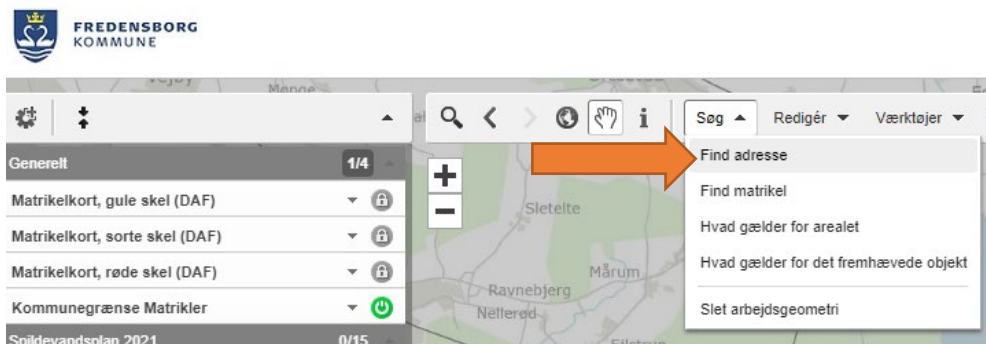
## Generelt

- Åben webkortet, ved at trykke på linket.
- Du kan få hjælp til den generelle navigation i systemet ved at vælge hjælp i øverste højre hjørne.

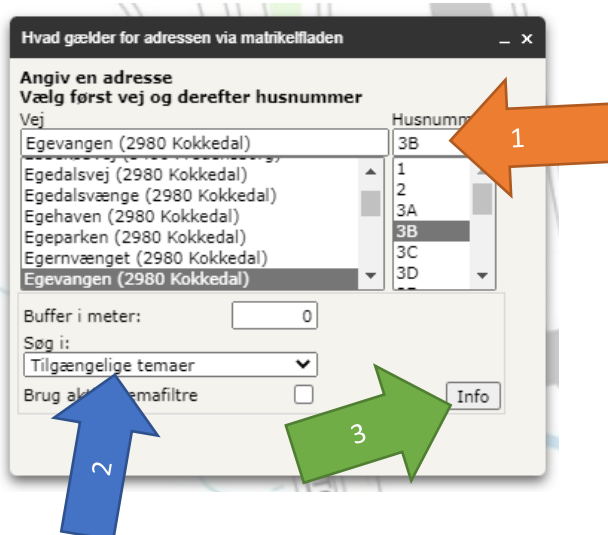


## Søg på adresse/Hvad gælder for?

- I værktøjslinjen (Lys grå linje med ikoner) vælg Søg og derefter vælger du Find adresse



1. Udfyld din adresse
2. I feltet Søg i: skal du vælge Tilgængelige temaer – se blå pil, på billede nedenfor
3. Tryk Info





## Hvad gælder for Rapport

Søgningen er nu afsluttet og du kan læse om de dele af planen, der berører din ejendom.

### Infovinduet, hvordan virker det?



- Grønne pile i venstre side
  - Kan foldes ud, og vil vise yderligere data om de enkelte temaer.
- Globus til højre
  - Når du klikker på globussen, tændes det tema den tilhører, altså vil du få et visuelt indtryk af, hvad det er din ejendom berøres af, direkte i kortet.
- Rapportknappen, øverste højre hjørne.
  - Giver mulighed for at danne en PDF-fil med alle temaer fra listen.
  - Tryk på Rapport
  - Til venstre i Rapport vælger du PDF – Orange pil
  - Tryk vis rapport – Blå pil
  - PDF-filen dannes det kan tage lidt tid.

